机场辖区标志标线及隔离设施整改维护项目方案

一、辖区标志问题清查情况

1、 机场宾馆路口增设禁止直行标志1套，含立杆。



2、机场宾馆路口增设禁止右转标志，更换制冷站禁止右转标志共计2套，含立杆。

3、航安路至1号道口增设禁止驶入标志1套，含立杆。



4、机场西路转盘增设进入环岛标志2套，含立杆。



5、机场西二路至顺丰货站增设道路变窄标志1套，抱箍。

边长为90cm



6、T2进场高架桥合流标志1套，含立杆。

注意合流

用以警告车辆驾驶人注意前方有车辆汇合进来。

7、完善启航路岗亭处、西区动力能源外侧等区域人行横道预告标志8套，含立杆。

8、更换迎航路禁鸣标志3套，含立杆。



迎航路

9、T2要客A区前更换禁止驶入标志1套，抱箍。



工作车除外

10、更换启航一支路禁止危化品车驶入标志1套，抱箍。

11、更换T2出发限重标志，迁移至迎航路末端1套，抱箍。

12、辖区部分区域限货标志辅助标志4套，抱箍

办理航空货运除外

13、航安路增设限货组合套标2套（含立杆）货车禁止右转标志2套（抱箍）。

办理航空货运除外

办理航空货运除外

14、更换A、B下穿道线性诱导标约20套，同时更换轮廓标。

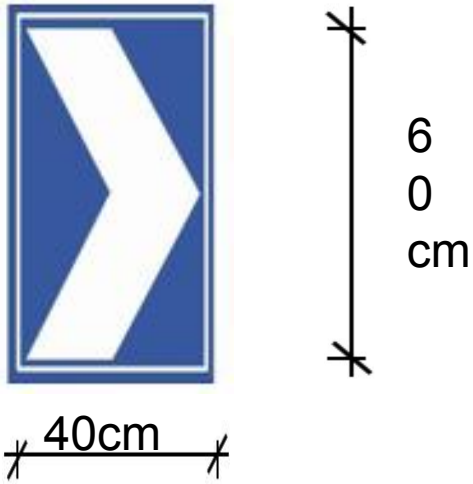

15、更换T2出发弯道线性诱导标20套，含立杆。

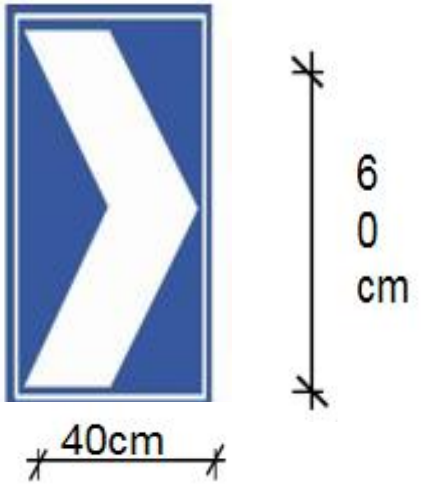

16、辖区交叉路口增设两侧通行线性诱导标8套，含立杆。

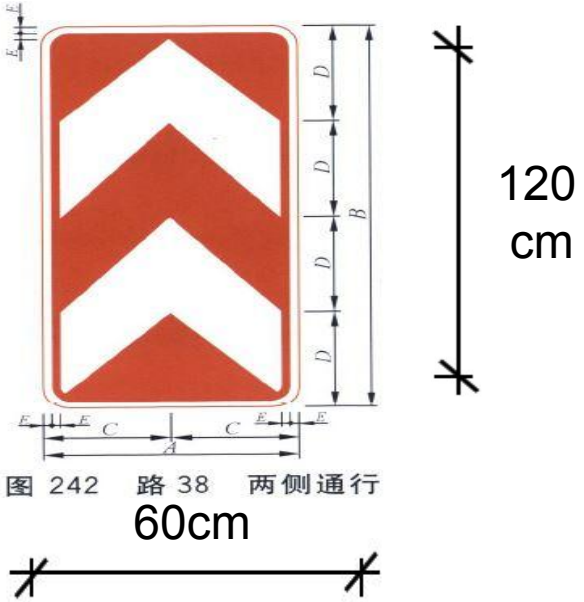

图 242　路 38　两侧通行

17、更换公厕限时停车标志2套，含立杆。

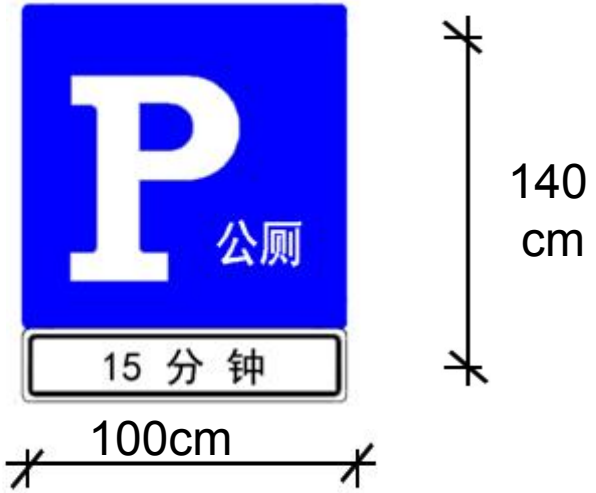

18、机场环路组合套标3套，含立杆。

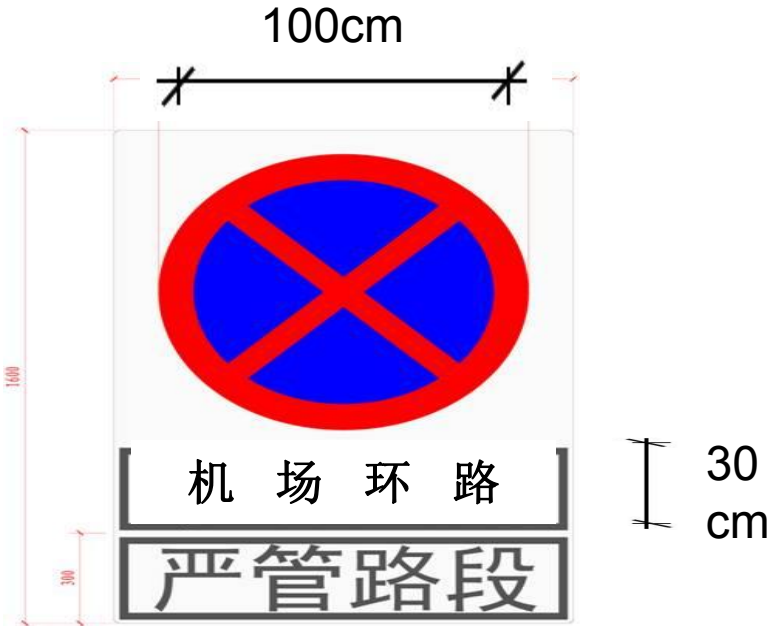

19、更改组合套标板式，同时将700M改为机场环路，增设严管路段辅标2套。

20、渝航大道新增组合套标3套，抱箍。

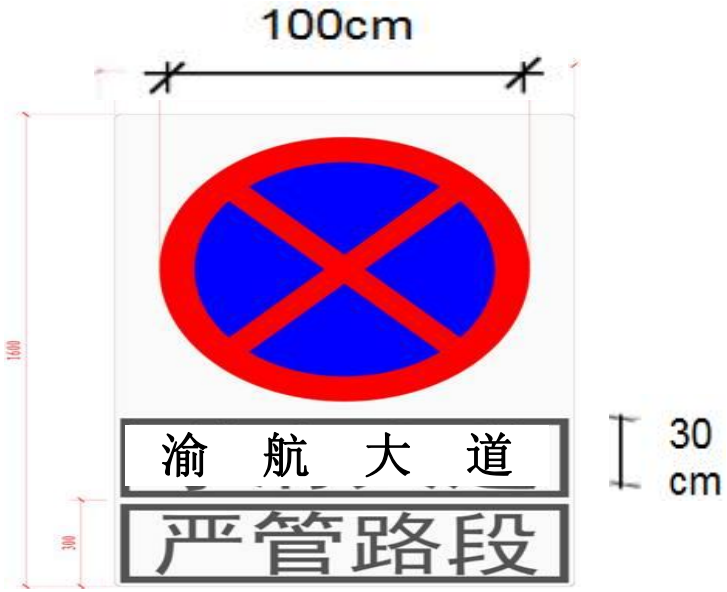

21、北二路翔运路新增限速靠右行驶标志各2套，共计4套，抱箍。

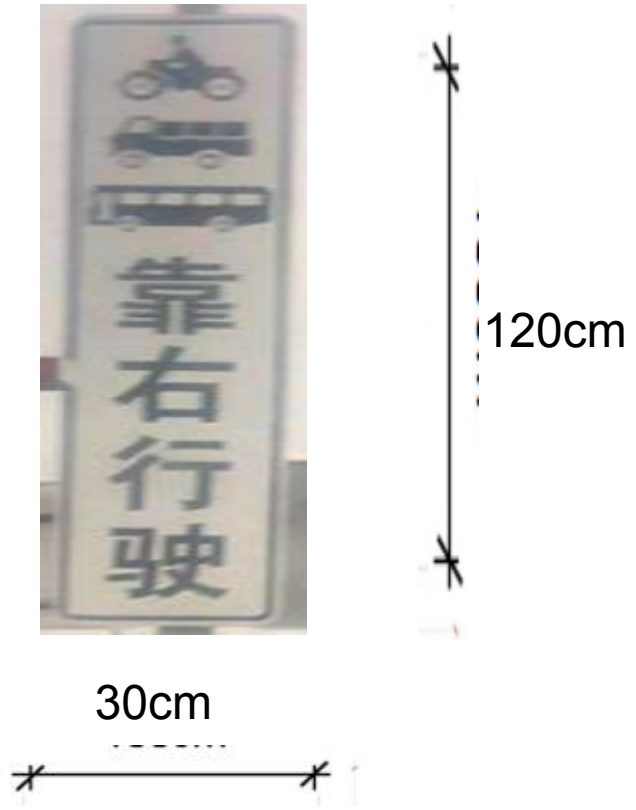

22、拆除现有渝航大道龙门架一块标志，分别制作三块指引标志，按照以下顺序依次排列，每块尺寸为300cm*200cm。

①

②

③

④

23、更换辖区现有组合套标

单柱式，版面尺寸： 标志尺寸：单柱式圆形禁令标志为φ925mm。 文字框尺寸： 300X1200mm	
	单柱式，整体制作标志牌。标志板采用牌号为3003的铝合金板材，厚度1.5mm。

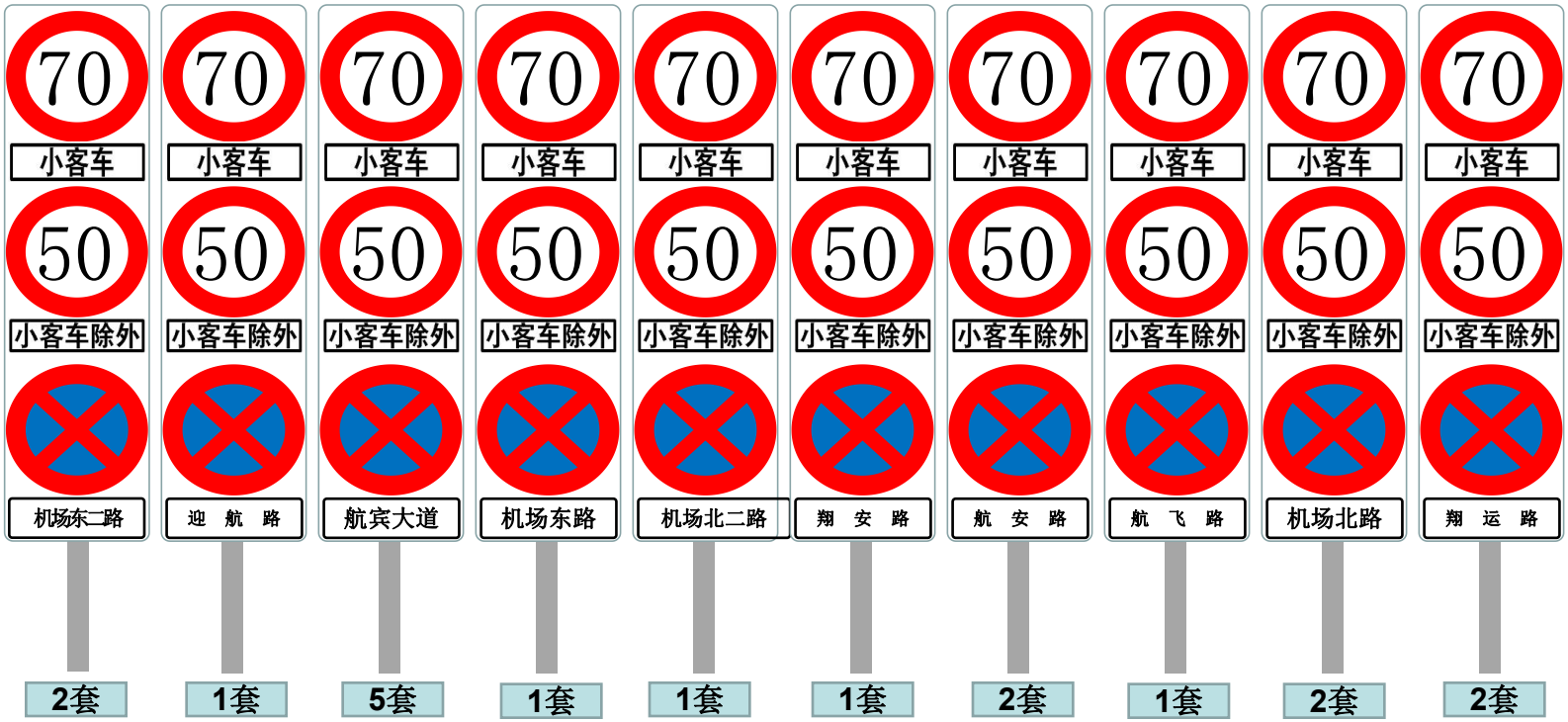

24、北区多个路口地面标线与指示标志信息不一，需覆膜大型标志掉头信息6套。

二、辖区标线问题清查情况

1、渝航大道地面施划文字引导信息，包含“T3出发、T3到达、T3要客服务区”等地面文字标识，共计约200平方米。

3、经测算，此次划线面积幸福佳苑A区地面积约141㎡；幸福佳苑B区地面积约170㎡；公区综合楼地面积约260㎡。

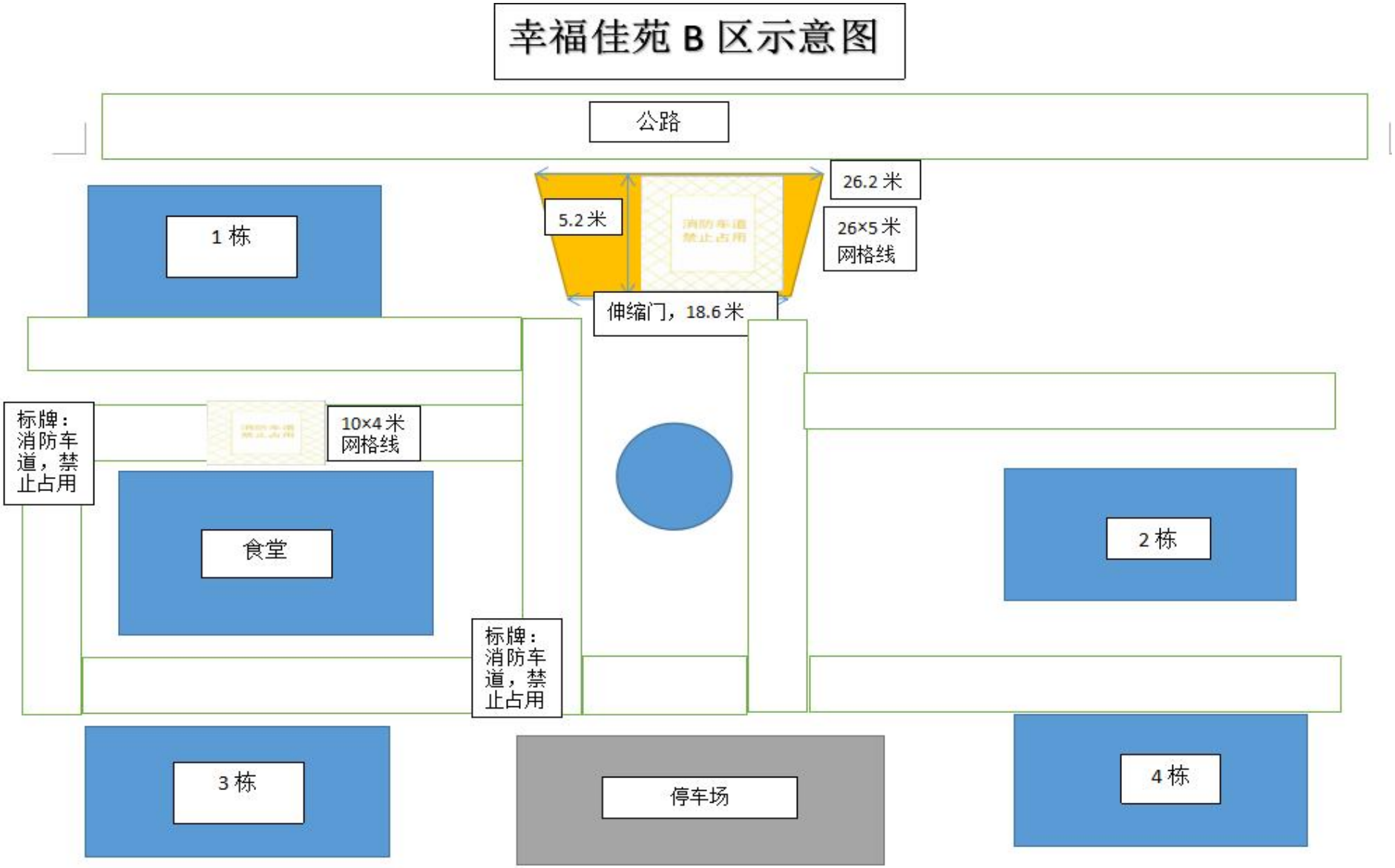

幸福佳苑 A 区示意图

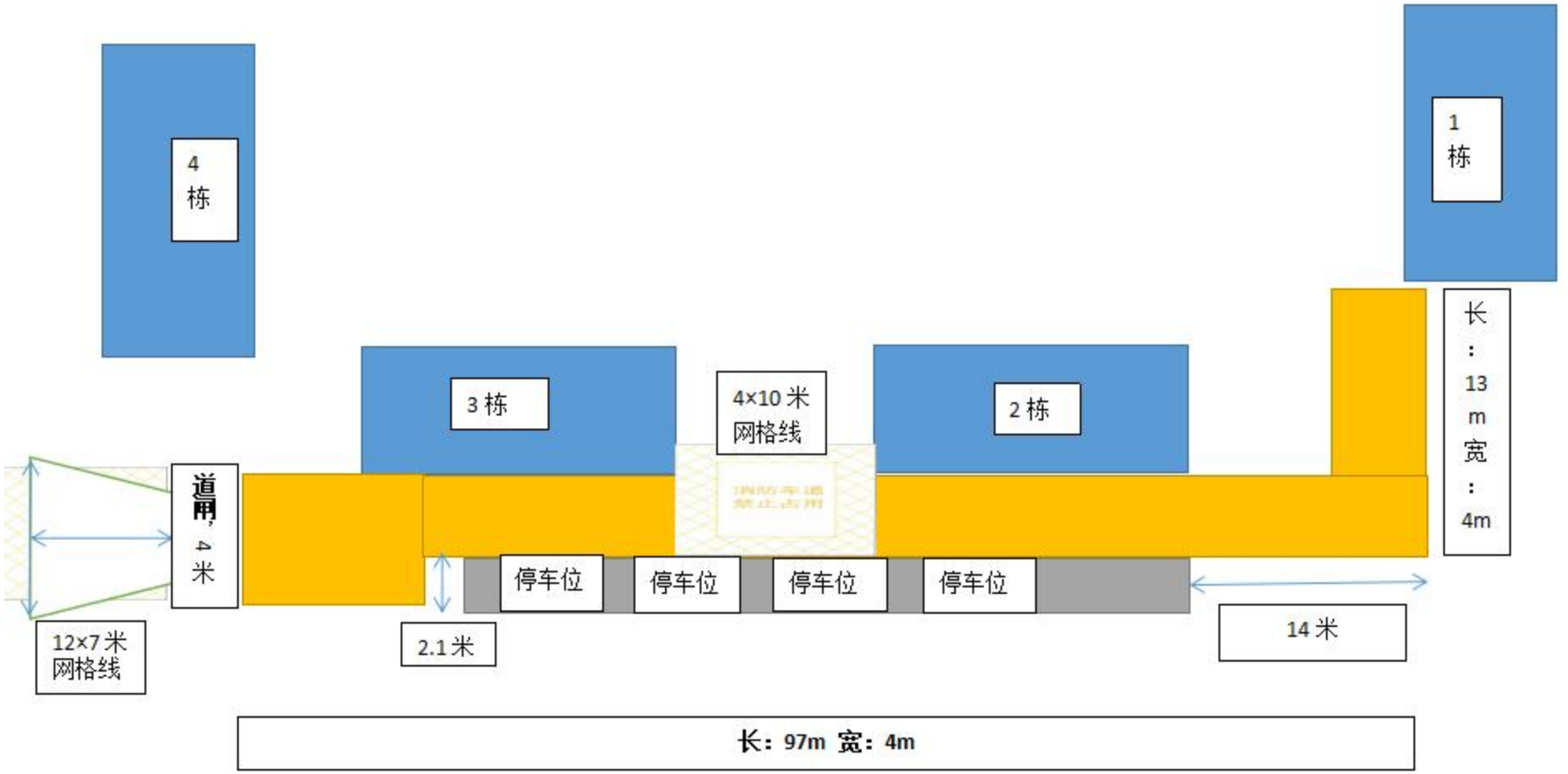

4
栋
1
栋
3 栋
4×10 米
网格线
2 栋
长
：
13
m
宽
：
4m
道用，4 米
停车位
停车位
停车位
停车位
12×7 米
网格线
2.1 米
14 米
长：97m 宽：4m

公共区管理部大门示意图

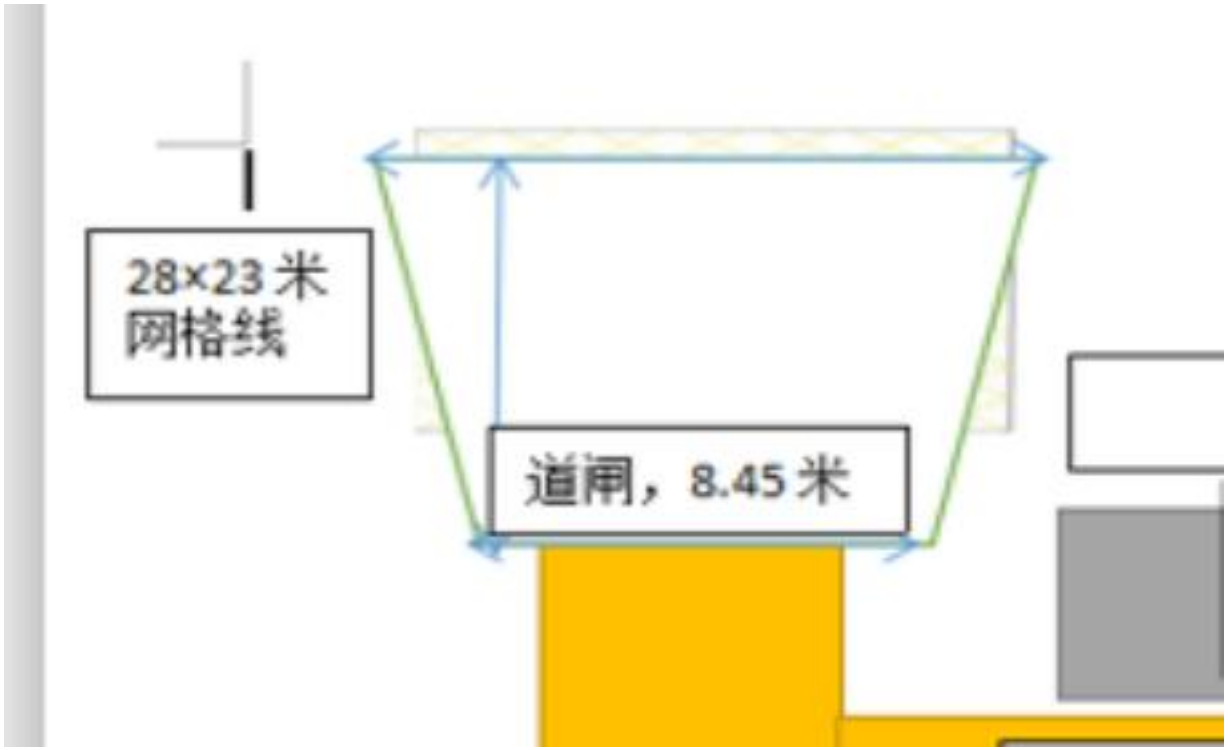

三、辖区其它交通设施问题清查情况

1、机场北路道路西侧临崖下坡路段无防撞护栏，存在车辆冲出道路坠崖隐患。整改措施:增设波形防撞护栏500米。

（现场图）

（效果图，备注：已改为波形护栏）